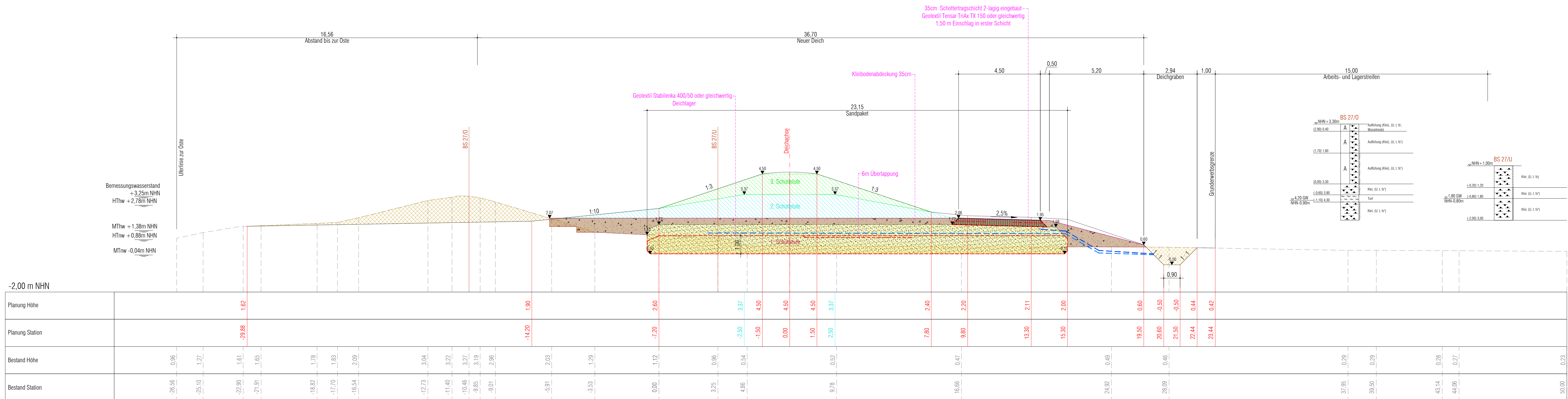
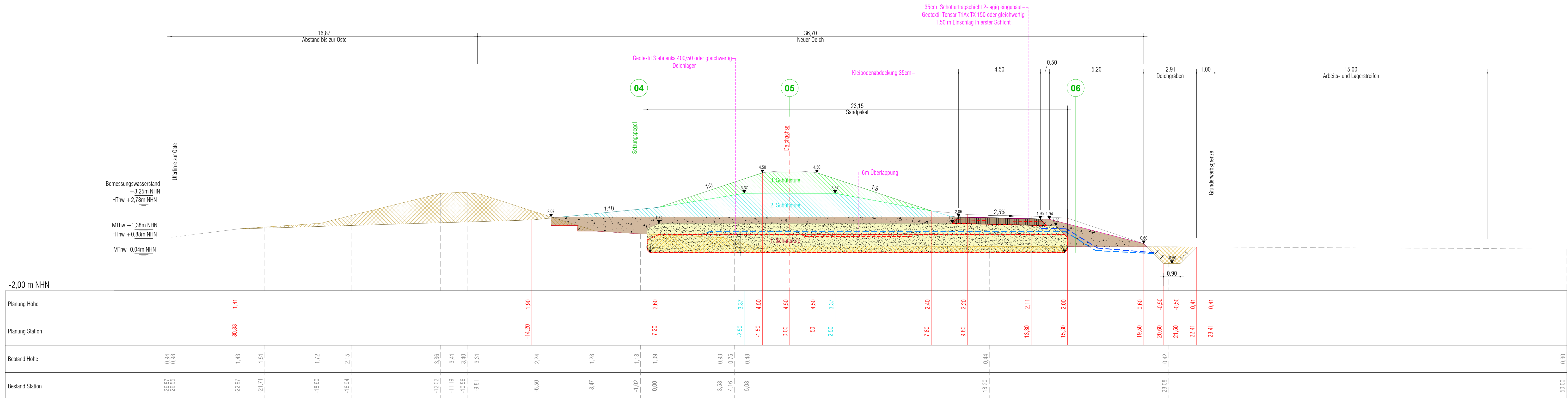












0+200
Deichachse geplant



0+150
Deichachse geplant



Zeichenerklärung			
Planung			
	Sandpaket		1. Schüttstufe
	Kleibodenabdeckung 1. Schüttstufe		2. Schüttstufe
	Schottertragschicht		3. Schüttstufe
	Geogitter / Geotextil		Bodenabräg für Sandpaket
	Drainage		Bodenabräg für Schüttstufen 2 + 3

Index		Datum		Änderung		Gezeichnet	
							
				Ingenieur- und Vermessungsbüro Bahnhofstraße 49a 22749 Niendorf Tel. 04144 69833-0 info@contur-gmbh.de www.contur-gmbh.de Stader Straße 14 22623 Breitenende Tel. 04763 809433-0			
<h2 style="text-align: center;">Aus- und Neubau des Ostedeichs im Bereich Ostendorf bis Gräpel</h2>							
<h1>AUSFÜHRUNGSPLANUNG</h1>							
Projekz.: P24-024		Vermessung: -		<h2 style="text-align: center;">Ausbauquerschnitt 0+150 Ausbauquerschnitt 0+200</h2>			
Bearbeitet: Ringe		Aufgestellt: -					
Gezeichnet: Steffens		Gezeichnet: 08.05.2026					
				Maßstab		Blattnummer	
				1 : 100		5.2	